

使いやすさと抜群のコストパフォーマンスを追及したOA感覚のCADソフト

EDRAS[®]

for Windows

ラスターデータ(イメージデータ)が

¥198,000

取り扱える簡易CADソフトです。

毎日パソコンを使う方でも、“CAD”と聞くと「高価で、操作が複雑で…」と尻込みされることが多いようです。また、CADを導入したものの「利用するのは高価な機能のほんの一部分のみ」というユーザーも多いようです。

EDRASはCADとして日常使用されることの多い基本的機能を充実し、操作性を向上・簡素化した、様々な建設や管理の担当者に自信を持ってお勧めできるCADソフトです。

■ ラスターデータとCADデータが1枚の図面上に同時に取り込める。

- スキャナで読み込んだラスター(TIFF)データを自由に加工編集できます。
- 平面図に切り張り図を重ねて電子コピー…といったわずらわしい作業がパソコン画面上で簡単に可能となります。

■ 異なるCADソフトとの互換性。

- DWG (Auto CAD)・DXF・JW-CAD・FCAD/CADEWA等のファイル形式とデータ変換が可能です。

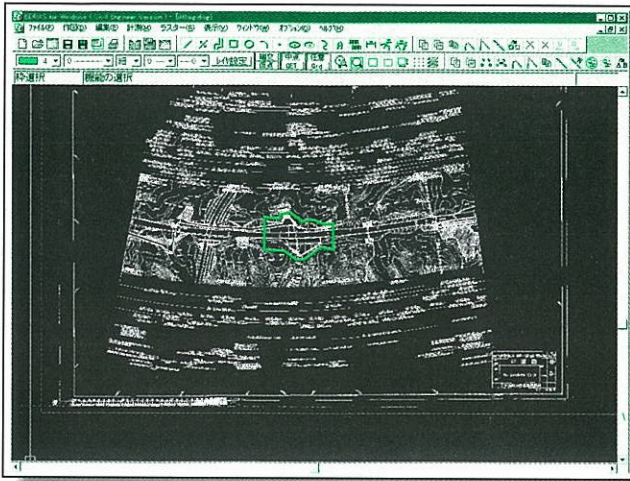
■ 画面上で任意の範囲のデータを取り出せる。

- 指定した範囲のデータを任意の用紙に出力したり、他のファイルに移動しての加工が可能です。

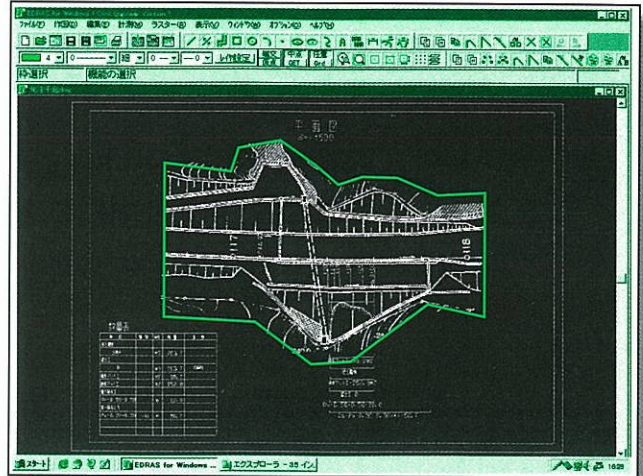
■ CALSに対応。

EDRAS[®] (エドラス) は、Easy DRAfTing Systemの略です。

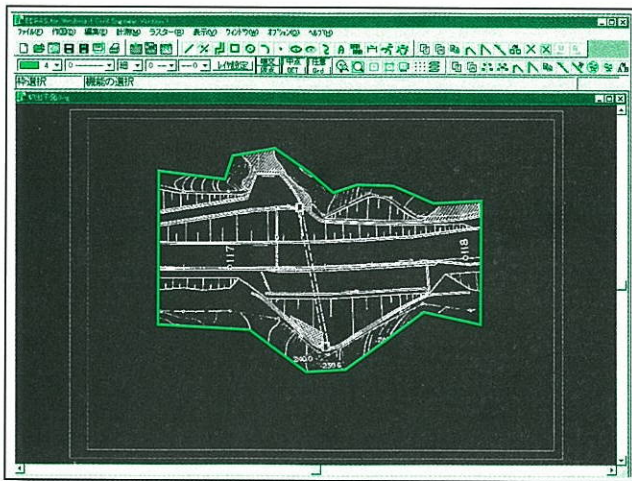
ラスターデータの加工例



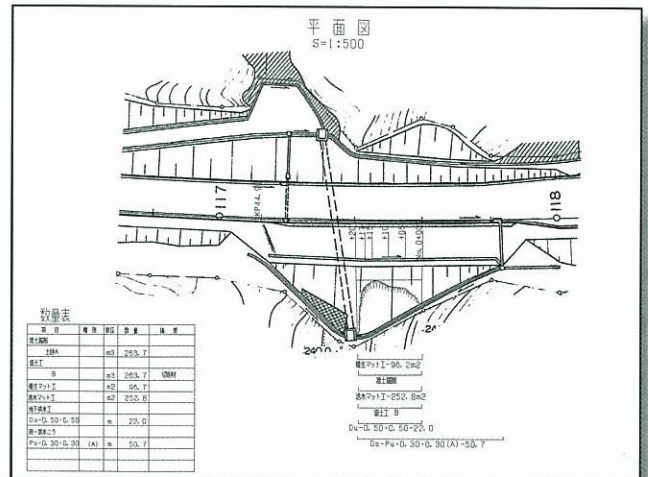
① 元図の道路平面図
(1/1000スケール A0サイズをTIFFに変換したもの)



③ 画面上でCAD情報を入力加工



② 緑色の部分のみ取り出して任意のスケールに設定



④ 印刷して詳細図の出来上がり
(1/500スケール A3サイズ)

EDRAS[®]の動作環境

項目	仕様	項目	仕様
OS	Microsoft Windows 2000 Microsoft Windows NT 4.0	ディスク容量	70MB以上(データ・OS部分は除く)
CPU	Pentium 133MHz以上 (Pentium III 450MHz以上推奨)	出力	Windows対応プリンタ・プロッタが利用可
メモリ	64MB(128MB以上推奨)	その他	マウス必須・解像度800×600以上

EDRASは、(株)富士通愛媛情報システムズの登録商標です。

西日本高速道路エンジニアリング中国株式会社

〒733-0037 広島市西区西観音町2-1 第3セントラルビル
 営業本部 技術営業課 ● TEL (082) 532-1436
 FAX (082) 532-8054
 URL ● <http://www.w-e-chugoku.co.jp/>
 E-mail ● eigyoun@w-e-chugoku.co.jp